



**RESOLUCIÓN No.136-2018, POR MEDIO DE LA CUAL SE CONCEDE RECONOCIMIENTO Y LICENCIA URBANÍSTICA DE CONSTRUCCION EN LA MODALIDAD DE DEMOLICION PARCIAL Y MODIFICACION PARA EDIFICACION UNIFAMILIAR, LOCAL COMERCIAL EN UN (1) PISO Y APROBACION DE PLANOS DE PROPIEDAD HORIZONTAL, EN EL INMUEBLE CON NOMENCLATURA URBANA C 29A 23A 61 BARRIO SAN JOSE DE LA CIUDAD DE MONTERÍA, SOLICITADO MEDIANTE RADICADO No.23001-1-17-0371.**

FECHA DE EXPEDICIÓN 09/05/2018

FECHA DE EJECUTORIA

17 MAY 2018

EL SUSCRITO CURADOR PRIMERO URBANO DE MONTERÍA, WILLIAM ENRIQUE TABOADA DIAZ, EN USO DE SUS FACULTADES LEGALES Y EN ESPECIAL LAS QUE LE CONFIERE LA LEY 388 DE 1997, LA LEY 810 DE 2003, EL DECRETO UNICO REGLAMENTARIO 1077 DE 2015 Y DEMAS NORMAS CONCORDANTES.

**CONSIDERANDO:**

**PRIMERO:** TAHARY ROSA GAMBIN VARGAS, identificada con cédula de ciudadanía No.50.939.041, actuando en calidad de apoderada de **CLEIBER AMIN HOYOS GALLEGO**, identificado con cédula de ciudadanía No.78.765.519, titular de dominio, ha solicitado **RECONOCIMIENTO Y LICENCIA URBANÍSTICA DE CONSTRUCCION EN LA MODALIDAD DE DEMOLICION PARCIAL Y MODIFICACION PARA EDIFICACION UNIFAMILIAR, LOCAL COMERCIAL EN UN (1) PISO Y APROBACION DE PLANOS DE PROPIEDAD HORIZONTAL**, en el inmueble con nomenclatura urbana C 29A 23A 61 Barrio San Jose de la ciudad de Montería, identificado con Referencia Catastral No.01-02-0032-0027-000 y Matricula Inmobiliaria No.140-148101 de la Oficina de Registro de Instrumentos Públicos de Montería.

**SEGUNDO:** Dicha edificación se encuentra construida dentro de un lote con área de ochenta y dos metros con setenta y dos centímetros cuadrados (82,72m<sup>2</sup>) y según planos anexados posee área de construcción a demoler de cuarenta y nueve metros con veintisiete centímetros cuadrados (49,27m<sup>2</sup>) y área de construcción total cubierta reconocida de ochenta y dos metros con setenta y dos centímetros cuadrados (82,72m<sup>2</sup>).

**TERCERO:** Conforme con el Decreto Unico Reglamentario 1077 de 2015 y demás Normas concordantes, se allegó con la solicitud entre otros, los siguientes documentos:

- Formulario Unico Nacional debidamente diligenciado.
- Copia de la cédula de ciudadanía de **CLEIBER AMIN HOYOS GALLEGO**.
- Copia de la cédula de ciudadanía de **TAHARY ROSA GAMBIN VARGAS**.
- Original de poder amplio y suficiente debidamente autenticado conferido a **TAHARY ROSA GAMBIN VARGAS**, identificada con cédula de ciudadanía No.50.939.041, firmado por **CLEIBER AMIN HOYOS GALLEGO**, identificado con cédula de ciudadanía No.78.765.519, del 06 de Diciembre de 2017.
- Copia del Certificado de Tradición de Matricula Inmobiliaria No.140-148101 del 23 de Noviembre de 2017 de la Oficina de Registro de Instrumentos Públicos de Montería.
- Copia de la resolución No.23-001-000670-2018 del 13 de Febrero de 2018 por medio de la cual se resuelve una solicitud de desenglobe de predios expedido por el Instituto Geográfico Agustín Codazzi.

Además se anexaron:

- Copia de la Escritura Pública No.4.026 del 28 de Octubre de 2014 de la Notaria Segunda de Montería.
- Original del peritaje técnico estructural firmado por el Ingeniero Civil **LUIS CARLOS MONTES FLOREZ**, con Matrícula Profesional No.13202224532BLV, del 30 de Octubre de 2017.
- Original de la declaración juramentada de antigüedad de la construcción, firmada por **TAHARY ROSA GAMBIN VARGAS**, actuando en calidad de apoderada de **CLEIBER AMIN HOYOS GALLEGO**, del 06 de Diciembre de 2017.
- Un (1) ejemplar original y dos (2) copias de los planos impresos del levantamiento arquitectónico, firmados por la Arquitecta **TAHARY ROSA GAMBIN VARGAS**, con Matrícula Profesional No.A23542006-50939041, quien se hace responsable legalmente de la información contenida en ellos.
- Copia de la Matrícula Profesional No.A23542006-50939041, de la Arquitecta **TAHARY ROSA GAMBIN VARGAS**.
- Copia de la Matrícula Profesional No.13202224532BLV, del Ingeniero Civil **LUIS CARLOS MONTES FLOREZ**.
- Original del Paz y Salvo del Impuesto de Delineación Urbana No.201800207 del 30 de Abril de 2018 firmado por el Coordinador de Gestión de Ingresos **JONAS DE DIOS SALGADO SOTO**.
- Original del Paz y Salvo del Impuesto por concepto de Demolición No.201800208 del 30 de Abril de 2018 firmado por el Coordinador de Gestión de Ingresos **JONAS DE DIOS SALGADO SOTO**.
- Original del oficio Efecto Plusvalía No.PL-NP-201800334 Asunto: Levantamiento Anotación Efecto Plusvalía del 23 de Abril de 2018 firmado por el Coordinador de Gestión de Ingresos **JONAS DE DIOS SALGADO SOTO**.

**CUARTO:** El solicitante allego a este despacho fotografía de la valla, dentro del término y con las características





**RESOLUCIÓN No.136-2018, POR MEDIO DE LA CUAL SE CONCEDE RECONOCIMIENTO Y LICENCIA URBANÍSTICA DE CONSTRUCCION EN LA MODALIDAD DE DEMOLICION PARCIAL Y MODIFICACION PARA EDIFICACION UNIFAMILIAR, LOCAL COMERCIAL EN UN (1) PISO Y APROBACION DE PLANOS DE PROPIEDAD HORIZONTAL, EN EL INMUEBLE CON NOMENCLATURA URBANA C 29A 23A 61 BARRIO SAN JOSE DE LA CIUDAD DE MONTERÍA, SOLICITADO MEDIANTE RADICADO No.23001-1-17-0371.**

FECHA DE EXPEDICIÓN 09/05/2018

FECHA DE EJECUTORIA 17 MAY 2018

establecidas en el Decreto Único Reglamentario 1077 de 2015. No se presentaron objeciones o pronunciamiento alguno por parte de terceros.

**QUINTO:** Esta Curaduría comunicó a los vecinos colindantes del predio objeto de la presente solicitud, mediante oficios entregados por correo certificado y enviados a las direcciones suministradas en el Formulario Unico Nacional por los interesados, para que si así lo consideraban formaran parte del proceso e hicieran valer sus derechos y a la fecha de expedición del presente Acto Administrativo no presentaron objeción o pronunciamiento alguno, de acuerdo a lo establecido en el artículo 2.2.6.1.2.2.1 del Decreto Único Reglamentario 1077 de 2015.

**SEXTO:** El inmueble descrito en el considerando **Primero** de la presente se encuentra dentro de la Pieza Urbana: **Ciudad Centro**, UDP: **270**: La Floresta – La Gallera, sector: 16, Área de Actividad: Residencial, Zona: Residencial con Comercio y Servicios, Tratamiento: Subsector II: Mejoramiento Integral Intervención Complementaria; no se encuentra en zona de protección ambiental, como tampoco en zona de riesgo no mitigable.

**SÉPTIMO:** Una vez efectuada la revisión técnica, jurídica, estructural, arquitectónica y urbanística, se determinó que el proyecto cumplió a cabalidad, con toda la normatividad vigente por lo cual se procedió a seguir con el trámite correspondiente, comunicándole al solicitante la viabilidad del proyecto mediante oficio.

**OCTAVO:** El firmante titular y profesionales responsables de este proyecto en el numeral 5 del Formulario Unico Nacional declaran bajo la gravedad del juramento que se responsabilizan totalmente por los estudios y documentos correspondientes presentados con este formulario y por la veracidad de los datos aquí consignados. Así mismo declaran que conocen las disposiciones vigentes que rigen la materia y las sanciones establecidas, e igualmente exoneran al Curador Urbano Primero de Montería de toda responsabilidad, respecto al proyecto radicado.

En mérito de lo anteriormente expuesto, se establece que la presente procede y en consecuencia se,

**RESUELVE:**

**ARTÍCULO PRIMERO:** Conceder **RECONOCIMIENTO Y LICENCIA URBANÍSTICA DE CONSTRUCCION EN LA MODALIDAD DE DEMOLICION PARCIAL Y MODIFICACION PARA EDIFICACION UNIFAMILIAR, LOCAL COMERCIAL EN UN (1) PISO Y APROBACION DE PLANOS DE PROPIEDAD HORIZONTAL**, en el inmueble con nomenclatura urbana C 29A 23A 61 Barrio San Jose de la ciudad de Montería, identificado con Referencia Catastral No.01-02-0032-0027-000 y Matricula Inmobiliaria No.140-148101 de la Oficina de Registro de Instrumentos Públicos de Montería, solicitado por **TAHARY ROSA GAMBIN VARGAS**, identificada con cédula de ciudadanía No.50.939.041, actuando en calidad de apoderada de **CLEIBER AMIN HOYOS GALLEGO**, identificado con cédula de ciudadanía No.78.765.519, titular de dominio, toda vez que se han cumplido los requisitos exigidos por la ley 388 de 1997, Acuerdos 0018 de 2002 y 029 de 2010, Decretos Municipales 0505 y 0506 de 2011, Decreto Unico Reglamentario 1077 de 2015 y demás normas concordantes, en lo que respecta a la documentación y planos allegados, por el solicitante, acorde con las normas existentes en la fecha de radicación del proyecto.

**ARTÍCULO SEGUNDO:** Reconózcase a la Arquitecta **TAHARY ROSA GAMBIN VARGAS**, con Matrícula Profesional No.A23542006-50939041, como contratista y proyectista responsable del levantamiento arquitectónico y del proyecto de demolición parcial y modificación y al Ingeniero Civil **LUIS CARLOS MONTES FLOREZ**, con Matrícula Profesional No.13202224532BLV, como responsable del peritaje técnico que determina la estabilidad de la construcción existente, para autorizar **RECONOCIMIENTO Y LICENCIA URBANÍSTICA DE CONSTRUCCION EN LA MODALIDAD DE DEMOLICION PARCIAL Y MODIFICACION PARA EDIFICACION UNIFAMILIAR, LOCAL COMERCIAL EN UN (1) PISO Y APROBACION DE PLANOS DE PROPIEDAD HORIZONTAL**, en terrenos de propiedad de **CLEIBER AMIN HOYOS GALLEGO**.

El proyecto autorizado tiene las siguientes características:

**Descripción Del Proyecto:**

Area del lote	: 82,72m2
Uso actual de la edificación	: Residencial y Comercial.
Número de pisos	: Uno (1)
Estrato	: Dos (2)

Primera



**RESOLUCIÓN No.136-2018, POR MEDIO DE LA CUAL SE CONCEDE RECONOCIMIENTO Y LICENCIA URBANÍSTICA DE CONSTRUCCION EN LA MODALIDAD DE DEMOLICION PARCIAL Y MODIFICACION PARA EDIFICACION UNIFAMILIAR, LOCAL COMERCIAL EN UN (1) PISO Y APROBACION DE PLANOS DE PROPIEDAD HORIZONTAL, EN EL INMUEBLE CON NOMENCLATURA URBANA C 29A 23A 61 BARRIO SAN JOSE DE LA CIUDAD DE MONTERIA, SOLICITADO MEDIANTE RADICADO No.23001-1-17-0371.**

FECHA DE EXPEDICIÓN 09/05/2018

FECHA DE EJECUTORIA **17 MAY 2018**


Número de unidades	: Dos (2)
Area de construcción a reconocer	: 82,72m <sup>2</sup>
Area a demoler	: 49,27m <sup>2</sup>
Area libre	: 0,00m <sup>2</sup>
Area de Apartamento 101	: Descripción de espacios: Sala, cocina, dos (2) alcobas, un (1) Baño y Labores.
Area de Local 1	: Descripción de espacios: Local con baño
Indice de ocupación resultante	: 1,0
Indice de construcción resultante	: 1,0
Retiros resultantes	: Frontales: Este: 2,37ml, Oeste: 10,73ml Laterales 0,00ml Posterior: 0,00ml

Parágrafo: El retiro frontal no incluye andén.

CUADRO GENERAL DE AREAS DE APROBACION DE PLANOS DE PROPIEDAD HORIZONTAL					
DESCRIPCIÓN	AREAS PRIVADAS m <sup>2</sup>		AREA TOTAL PRIVADA CONSTRUIDA m <sup>2</sup>	AREAS COMUNES m <sup>2</sup>	
	CONSTRUIDA	LIBRE		CONSTRUIDA	LIBRE
Area Lote:					82,72
<b>Primer Piso</b>					
Local 1	44,14	0,00	82,19	0,53	0,00
Apartamento 101	38,05	0,00			
<b>Subtotal</b>	<b>82,19</b>	<b>0,00</b>	<b>82,19</b>	<b>0,53</b>	<b>0,00</b>
<b>Total Construido</b>					<b>82,72</b>

**ARTÍCULO TERCERO:** El titular de la licencia es el responsable del cumplimiento de todas las obligaciones emanadas de las normas arquitectónicas y urbanísticas vigentes a la fecha de su expedición y extracontractualmente por los perjuicios que se ocasionen a terceros en el desarrollo de la misma.

**ARTÍCULO CUARTO:** Obligaciones del titular de la licencia. Artículo 2.2.6.1.2.3.6 del Decreto Único Reglamentario 1077 de 2015, modificado por el artículo 11 de la Ley 1203 de 2017: **1.** Ejecutar las obras de forma tal que se garantice la salubridad y seguridad de las personas, así como la estabilidad de los terrenos y edificaciones vecinas y de los elementos constitutivos del espacio público. **2.** Cuando se trate de licencias de urbanización, ejecutar las obras de urbanización, con sujeción a los proyectos técnicos aprobados y entregar y dotar las áreas públicas objeto de cesión gratuita con destino a vías locales, equipamientos colectivos y espacio público, de acuerdo con las especificaciones que la autoridad competente expida. **3.** Mantener en la obra la licencia y los planos aprobados, y exhibirlos cuando sean requeridos por la autoridad competente. **4.** Cumplir con el programa de manejo ambiental de materiales y elementos a los que hace referencia la Resolución 541 de 1994 del Ministerio del Medio Ambiente, o el acto que la modifique o sustituya, para aquellos proyectos que no requieren licencia ambiental, o planes de manejo, recuperación o restauración ambiental, de conformidad con el decreto único del sector ambiente y desarrollo sostenible en materia de licenciamiento ambiental. **5.** Cuando se trate de licencias de construcción, solicitar la Autorización de Ocupación de Inmuebles al concluir las obras de edificación en los términos que establece el Artículo 2.2.6.1.4.1 del presente decreto. **6.** Someter el proyecto a supervisión técnica independiente en los términos que señala el Título I del Reglamento Colombiano de Construcción Sismo Resistente (NSR) 10. **7.** Garantizar durante el desarrollo de la obra la participación del diseñador estructural del proyecto y del ingeniero geotecnista responsables de los planos y estudios aprobados, con el fin de que atiendan las consultas y aclaraciones que solicite el constructor y/o supervisor técnico independiente. Las consultas y aclaraciones deberán incorporarse en la bitácora del proyecto y/o en las actas de supervisión. **8.** Designar en un término máximo de 15 días hábiles al profesional que remplazará a aquel que se desvinculó de la ejecución de los diseños o de la ejecución de la obra. Hasta tanto se designe el nuevo profesional, el que asumirá la obligación del profesional saliente será el titular de la licencia. **9.** Obtener, previa la ocupación y/o transferencia de las nuevas edificaciones que requieren supervisión técnica independiente, el Certificado Técnico de Ocupación emitido por parte del Supervisor Técnico Independiente siguiendo lo previsto en el Título I del Reglamento Colombiano de Construcción Sismo Resistente NSR-10. La ocupación de edificaciones sin haber protocolizado y registrado el Certificado Técnico de Ocupación ocasionará las sanciones correspondientes, incluyendo las previstas en el Código Nacional de Policía y Convivencia, Ley 2,





**RESOLUCIÓN No.136-2018, POR MEDIO DE LA CUAL SE CONCEDE RECONOCIMIENTO Y LICENCIA URBANÍSTICA DE CONSTRUCCION EN LA MODALIDAD DE DEMOLICION PARCIAL Y MODIFICACION PARA EDIFICACION UNIFAMILIAR, LOCAL COMERCIAL EN UN (1) PISO Y APROBACION DE PLANOS DE PROPIEDAD HORIZONTAL, EN EL INMUEBLE CON NOMENCLATURA URBANA C 29A 23A 61 BARRIO SAN JOSE DE LA CIUDAD DE MONTERÍA, SOLICITADO MEDIANTE RADICADO No.23001-1-17-0371.**

FECHA DE EXPEDICIÓN 09/05/2018


FECHA DE EJECUTORÍA 17 MAY 2018

1801 de 2016 o la norma que la adicione, modifique o sustituya. **10.** Remitir, para el caso de proyectos que requieren supervisión técnica independiente, copia de las actas de la supervisión técnica independiente que se expidan durante el desarrollo de la obra, así como el certificado técnico de ocupación, a las autoridades competentes para ejercer el control urbano en el municipio o distrito quienes remitirán copia a la entidad encargada de conservar el expediente del proyecto, y serán de público conocimiento. En los casos de patrimonios autónomos en los que el fiduciario ostente la titularidad del predio y/o de la licencia de construcción, se deberá prever en el correspondiente contrato fiduciario quien es el responsable de esta obligación. **11.** Realizar los controles de calidad para los diferentes materiales y elementos que señalen las normas de construcción Sismo Resistentes. **12.** Instalar los equipos, sistemas e implementos de bajo consumo de agua, establecidos en la Ley 373 de 1997 o la norma que la adicione, modifique o sustituya. **13.** Cumplir con las normas vigentes de carácter nacional, municipal o distrital sobre eliminación de barreras arquitectónicas para personas en situación de discapacidad. **14.** Cumplir con las disposiciones contenidas en las normas de construcción sismo resistente vigente. **15.** Dar cumplimiento a las disposiciones sobre construcción sostenible que adopte el Ministerio de Vivienda, Ciudad y Territorio o los municipios o distritos en ejercicio de sus competencias.

De conformidad al Título XIV DEL URBANISMO, CAPITULO I COMPORTAMIENTOS QUE AFECTAN LA INTEGRIDAD URBANÍSTICA, Artículo 135. Comportamientos contrarios a la integridad urbanística, Ley 1801 del 29 de Julio de 2016, literal C); Corregido por el art. 10, Decreto 555 de 2017. Usar o destinar un inmueble a: **9.** Uso diferente al señalado en la licencia de construcción. **10.** Ubicación diferente a la señalada en la licencia de construcción. **11.** Contravenir los usos específicos del suelo. **12.** Facilitar, en cualquier clase de inmueble, el desarrollo de usos o destinaciones del suelo no autorizados en licencia de construcción o con desconocimiento de las normas urbanísticas sobre usos específicos. D) Incumplir cualquiera de las siguientes obligaciones: **13.** Destinar un lugar al interior de la construcción para guardar materiales, maquinaria, escombros o residuos y no ocupar con ellos, ni siquiera de manera temporal, el andén, las vías o espacios públicos circundantes. **14.** Proveer de unidades sanitarias provisionales para el personal que labora y visita la obra y adoptar las medidas requeridas para mantenerlas aseadas, salvo que exista una solución viable, cómoda e higiénica en el área. **15.** Instalar protecciones o elementos especiales en los frentes y costados de la obra y señalización, semáforos o luces nocturnas para la seguridad de quienes se movilizan por el lugar y evitar accidentes o incomodidades. **16.** Limpiar las llantas de los vehículos que salen de la obra para evitar que se arroje barro o cemento en el espacio público. **17.** Limpiar el material, cemento y los residuos de la obra, de manera inmediata, cuando caigan en el espacio público. **18.** Retirar los andamios, barreras, escombros y residuos de cualquier clase una vez terminada la obra, cuando esta se suspenda por más de dos (2) meses, o cuando sea necesario por seguridad de la misma. **19.** Exigir a quienes trabajan y visitan la obra, el uso de cascos e implementos de seguridad industrial y contar con el equipo necesario para prevenir y controlar incendios o atender emergencias de acuerdo con esta ley. **20.** Tomar las medidas necesarias para evitar la emisión de partículas en suspensión, provenientes de materiales de construcción, demolición o desecho, de conformidad con las leyes vigentes. **21.** Aislar completamente las obras de construcción que se desarrollen aledañas a canales o fuentes de agua, para evitar la contaminación del agua con materiales e implementar las acciones de prevención y mitigación que disponga la autoridad ambiental respectiva. **22.** Reparar los daños o averías que en razón de la obra se realicen en el andén, las vías, espacios y redes de servicios públicos; **23.** Reparar los daños, averías o perjuicios causados a bienes colindantes o cercanos. **24.** Demoler, construir o reparar obras en el horario comprendido entre las 6 de la tarde y las 8 de la mañana, como también los días festivos, en zonas residenciales.

Así mismo las obligaciones contenidas en el artículo 2.2.6.1.4.9 del Decreto Único Reglamentario 1077 de 2015. Identificación de las obras. El titular de la licencia de parcelación, urbanización o construcción está obligado a instalar un aviso durante el término de ejecución de las obras, cuya dimensión mínima será de un metro (1.00 m) por setenta (70) centímetros, localizada en lugar visible desde la vía pública más importante sobre la cual tenga frente o límite el desarrollo o construcción que haya sido objeto de la licencia. En caso de obras que se desarrollen en edificios o conjunto sometidos al régimen de propiedad horizontal se instalará un aviso en la cartelera principal del edificio o conjunto, o en un lugar de amplia circulación que determine la administración. En caso de obras menores se instalará un aviso de treinta (30) centímetros por cincuenta (50) centímetros. La valla o aviso deberá indicar al menos: **1.** La clase y número de identificación de la licencia, y la autoridad que la expidió. **2.** El nombre o razón social del titular de la licencia. **3.** La dirección del inmueble. **4.** Vigencia de la

na  
Primera  
ería



**RESOLUCIÓN No.136-2018, POR MEDIO DE LA CUAL SE CONCEDE RECONOCIMIENTO Y LICENCIA URBANÍSTICA DE CONSTRUCCION EN LA MODALIDAD DE DEMOLICION PARCIAL Y MODIFICACION PARA EDIFICACION UNIFAMILIAR, LOCAL COMERCIAL EN UN (1) PISO Y APROBACION DE PLANOS DE PROPIEDAD HORIZONTAL, EN EL INMUEBLE CON NOMENCLATURA URBANA C 29A 23A 61 BARRIO SAN JOSE DE LA CIUDAD DE MONTERÍA, SOLICITADO MEDIANTE RADICADO No.23001-1-17-0371.**

FECHA DE EXPEDICIÓN 09/05/2018

FECHA DE EJECUTORÍA **17 MAY 2018**

licencia. **5.** Descripción del tipo de obra que se adelanta, haciendo referencia especialmente al uso o usos autorizados, metros de construcción, altura total de las edificaciones, número de estacionamientos y número de unidades habitacionales, comerciales o de otros usos. La valla o aviso se instalará antes de la iniciación de cualquier tipo de obra, emplazamiento de campamentos o maquinaria, entre otros, y deberá permanecer instalado durante todo el tiempo de la ejecución de la obra.

**ARTÍCULO QUINTO:** Tratamientos de los andenes y antejardines. El andén que se construya debe ser continuo en sentido longitudinal y transversal tratados con materiales duros antideslizante, no deben existir elementos contruidos que sobresalgan de la superficie, deben ser accesibles a discapacitados y sin cambio de nivel para los accesos vehiculares.

Los antejardines no se pueden cubrir con construcciones ni elementos de mobiliario urbano, deberán ser empradizados y arborizados, exceptuando las zonas para ingreso peatonal y vehicular.

**ARTÍCULO SEXTO:** Esta licencia tiene una vigencia de veinticuatro (24) meses prorrogables, por una sola vez, con un plazo adicional de doce (12) meses, contados a partir de la fecha de su ejecutoria. La solicitud de la prórroga deberá formularse dentro de los treinta (30) días calendario anterior al vencimiento de la respectiva Licencia, siempre que el urbanizador o constructor responsable certifique la iniciación de la obra. Se aclara que el reconocimiento de edificación no tiene vigencia.

**ARTÍCULO SEPTIMO:** De conformidad a lo establecido en el Artículo 2.2.6.1.2.3.3 del Decreto Único Reglamentario 1077 de 2015, la presente licencia no conlleva pronunciamiento alguno, acerca de la titularidad de los derechos reales ni de la posesión sobre el inmueble o inmuebles objeto de ella.

**ARTÍCULO OCTAVO:** El reconocimiento se otorga sin perjuicio de las acciones penales, civiles y administrativas a que haya lugar, así como de las sanciones que imponga la autoridad que ejerza el control urbano al respecto. Este acto de reconocimiento tiene los mismos efectos legales de una licencia de construcción de acuerdo a lo contemplado en el Decreto Único Reglamentario 1077 de 2015. Si la autoridad competente así lo dispone, deberá adecuarse a los parámetros establecidos en el Plan de Ordenamiento Territorial Acuerdo 0018 de 2002 y su ajuste el Acuerdo 029 de 2010. Igualmente esta curaduría remitirá a la Secretaria de Planeación Municipal, para efecto de su competencia la información correspondiente a la solicitud radicada para estudio.

**ARTÍCULO NOVENO:** Esta Resolución será notificada a su titular y a todas las personas que se hubieren hecho parte dentro del trámite. Si no pudiere hacerse la notificación personal al cabo de cinco (5) días del envío de la citación, se actuará conforme a la Ley 1437 de 2011 Código de Procedimiento Administrativo y de lo Contencioso Administrativo.

**ARTÍCULO DECIMO:** Contra el Acto Administrativo contenido de esta licencia proceden los recursos de reposición ante esta Curaduría y apelación ante la Alcaldía Municipal, en la forma y términos de conformidad con lo establecido en el artículo 2.2.6.1.2.3.9 del Decreto Único Reglamentario 1077 de 2015 y la Ley 1437 de 2011, Código de Procedimiento Administrativo y de lo Contencioso Administrativo.

**ARTÍCULO DECIMO PRIMERO:** Los planos arquitectónicos, y demás documentos entregados por el solicitante para el trámite de esta licencia y debidamente firmados por los profesionales responsables hacen parte integral de la presente resolución, cualquier modificación a estos, deberá surtir el trámite correspondiente en esta curaduría antes de materializarlo en obra conforme a lo que expresa la Ley 810 de 2003.

**NOTIFÍQUESE Y CÚMPLASE**

Dada en Montería, a los nueve (09) días del mes de Mayo del año dos mil dieciocho (2018).


  
WILLIAM ENRIQUE TABOADA DÍAZ  
Curador Urbano Primero de Montería






**NOTIFICACIÓN:**

En Montería a los 16 MAY 2018, se notifica personalmente a **TAHARY ROSA GAMBIN VARGAS**, identificada con cédula de ciudadanía No. **50.939.041**, actuando en calidad de apoderada de **CLEIBER AMIN HOYOS GALLEGO**, identificado con cédula de ciudadanía No. **78.765.519**, titular de dominio, del contenido de la **RESOLUCIÓN No.136-2018, POR MEDIO DE LA CUAL SE CONCEDE RECONOCIMIENTO Y LICENCIA URBANISTICA DE CONSTRUCCION EN LA MODALIDAD DE DEMOLICION PARCIAL Y MODIFICACION PARA EDIFICACION UNIFAMILIAR, LOCAL COMERCIAL EN UN (1) PISO Y APROBACION DE PLANOS DE PROPIEDAD HORIZONTAL, EN EL INMUEBLE CON NOMENCLATURA URBANA C 29A 23A 61 BARRIO SAN JOSE DE LA CIUDAD DE MONTERÍA, SOLICITADO MEDIANTE RADICADO No.23001-1-17-0371**, expedida a los nueve (09) días del mes de Mayo del año dos mil dieciocho (2018), emanada de la Curaduría Urbana Primera de Montería.

Firma: 

Se le hace saber a la notificada que contra la presente procederá recurso de reposición ante el Curador Urbano Primero de Montería y de apelación ante el Alcalde Municipal, dentro de los diez (10) días siguientes a su notificación, de acuerdo a lo establecido en el artículo 76 de la Ley 1437 de 2011 y artículo 2.2.6.1.2.3.9 del Decreto Único Reglamentario 1077 de 2015.


Manifiesta la notificada que renuncia a término de ejecutoria y a los recursos a que tiene derecho.

Firma: 

Nombre: **TAHARY ROSA GAMBIN VARGAS**

c.c. **50.939.041**

NOTIFICADOR

  
**DEISY ANDREA RAMOS MEZA**