

RESOLUCIÓN No.320-2021, POR MEDIO DE LA CUAL SE AUTORIZA RECONOCIMIENTO Y LICENCIA URBANÍSTICA DE CONSTRUCCIÓN EN LA MODALIDAD DE DEMOLICIÓN PARCIAL, MODIFICACIÓN Y AMPLIACIÓN PARA EDIFICACIÓN UNIFAMILIAR DE UN (1) PISO A TRES (3) PISOS, EN EL INMUEBLE CON NOMENCLATURA URBANA C 37 6 37W BARRIO EL ROSARIO DE LA CIUDAD DE MONTERÍA, SOLICITADO MEDIANTE RADICADO No.23001-1-21-0160.

FECHA DE EXPEDICIÓN 10/08/2021

FECHA DE EJECUTORÍA 18 AGO. 2021

EL SUSCRITO CURADOR PRIMERO URBANO DE MONTERÍA, WILLIAM ENRIQUE TABOADA DIAZ, EN USO DE SUS FACULTADES LEGALES Y EN ESPECIAL LAS QUE LE CONFIERE LA LEY 388 DE 1997, LA LEY 810 DE 2003, EL DECRETO ÚNICO REGLAMENTARIO 1077 DE 2015 Y DEMÁS NORMAS CONCORDANTES.

CONSIDERANDO:

PRIMERO: CLAUDIA ANDREA PERDOMO CHICA, identificada con cédula de ciudadanía No.1.067.935.788, actuando en calidad de apoderada de **YESENIA PATRICIA GANEM NAVAJA**, identificada con cédula de ciudadanía No.50.931.819, titular del dominio, ha solicitado **RECONOCIMIENTO Y LICENCIA URBANÍSTICA DE CONSTRUCCIÓN EN LA MODALIDAD DE DEMOLICIÓN PARCIAL, MODIFICACIÓN Y AMPLIACIÓN PARA EDIFICACIÓN UNIFAMILIAR DE UN (1) PISO A TRES (3) PISOS**, en el predio ubicado en C 37 6 37W Barrio El Rosario de la ciudad de Montería, identificado con Referencia Catastral No.01-04-0019-0018-000 y Matrícula Inmobiliaria No.140-141234 de la Oficina de Registro de Instrumentos Públicos de Montería.

SEGUNDO: El proyecto arquitectónico presentado a esta curaduría se encuentra diseñado dentro de un lote con área de ciento veinte metros cuadrados (120,00 m²) y según planos anexados posee área de construcción total de doscientos treinta y nueve metros con noventa y nueve centímetros cuadrados (239,99 m²).

TERCERO: De conformidad con el Decreto Único Reglamentario 1077 de 2015 y demás normas concordantes, se allego con la solicitud entre otros, los siguientes documentos:

- Formulario Único Nacional debidamente diligenciado.
- Copia de la cédula de ciudadanía de **YESENIA PATRICIA GANEM NAVAJA**.
- Copia de la cédula de ciudadanía de **CLAUDIA ANDREA PERDOMO CHICA**.
- Copia del Certificado de Tradición de Matrícula Inmobiliaria No.140-141234 de la Oficina de Registro de Instrumentos públicos de Montería del 14 de abril de 2021.
- Original del poder especial, amplio y suficiente conferido a **CLAUDIA ANDREA PERDOMO CHICA**, identificada con cédula de ciudadanía No.1.067.935.788, suscrito por **YESENIA PATRICIA GANEM NAVAJA**, identificada con cédula de ciudadanía No.50.931.819, de fecha 14 de mayo de 2021.
- Copia de la resolución No.23-001-000403-2021 del 17 de febrero de 2021 por medio de la cual se resuelve una solicitud de desenglobe de predios expedido por el Instituto Geográfico Agustín Codazzi.

Además se anexaron:

- Copia de Escritura Pública No.3.811 del 17 de diciembre de 2.013 de la Notaria Segunda de Montería.
- Original del peritaje técnico estructural firmado por el Ingeniero Civil **ROBER JOSE RAMOS LEMUS**, con matrícula profesional No.25202088548CND, con fecha de 23 de marzo de 2021.
- Original de la declaración juramentada de antigüedad de la construcción, firmada por **YESENIA PATRICIA GANEM NAVAJA**, identificada con cédula de ciudadanía No.50.931.819, del 11 de marzo de 2021.
- Original del acta de acuerdo entre vecinos colindantes autenticada y firmada por **JUAN GABRIEL JIMENEZ AYALA**, identificado con cédula de ciudadanía No.1.067.886.465 y **YESENIA PATRICIA GANEM NAVAJA**, identificada con cédula de



RESOLUCIÓN No.320-2021, POR MEDIO DE LA CUAL SE AUTORIZA RECONOCIMIENTO Y LICENCIA URBANÍSTICA DE CONSTRUCCIÓN EN LA MODALIDAD DE DEMOLICIÓN PARCIAL, MODIFICACIÓN Y AMPLIACIÓN PARA EDIFICACIÓN UNIFAMILIAR DE UN (1) PISO A TRES (3) PISOS, EN EL INMUEBLE CON NOMENCLATURA URBANA C 37 6 37W BARRIO EL ROSARIO DE LA CIUDAD DE MONTERÍA, SOLICITADO MEDIANTE RADICADO No.23001-1-21-0160.

FECHA DE EXPEDICIÓN 10/08/2021

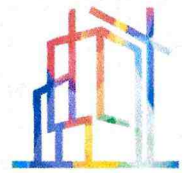
FECHA DE EJECUTORÍA 18 AGO. 2021

- ciudadanía No.50.931.819, de fecha 07 de abril de 2021.
- Original del acta de acuerdo entre vecinos colindantes autenticada y firmada por **JAVIER DAVID GANEM CONDE**, identificado con cédula de ciudadanía No.1.233.345.239 y **YESENIA PATRICIA GANEM NAVAJA**, identificada con cédula de ciudadanía No.50.931.819, de fecha 07 de abril de 2021.
- Un (1) ejemplar original y dos (2) copias de los planos impresos del levantamiento arquitectónico de la construcción existente y del proyecto de demolición parcial, modificación y ampliación firmados por la Arquitecta **LUZ ANGELA VALDEZ VILLARREAL**, con Matrícula Profesional No.A44602013-1104378962, quien se hace responsable legalmente de los diseños y de la información contenida en ellos.
- Original del estudio geotécnico y de suelos firmado por el Ingeniero Civil **JORGE LUIS GALLEGO SILVA**, con Matrícula Profesional No.2520240122CND.
- Un (1) ejemplar original y dos (2) copias de los planos estructurales impresos y de la memoria de cálculo, elaborados y firmado por el Ingeniero Civil **ROBER JOSE RAMOS LEMUS**, con matrícula profesional No.25202088548CND, quien se hace responsable legalmente de los diseños y de la información contenida en ellos.
- Copia de la Matrícula Profesional No.A44582017-1067915402, del Arquitecto **RAUL MANUEL GALVAN ARRIETA**.
- Copia de la Matrícula Profesional No.A44602013-1104378962, de la Arquitecta **LUZ ANGELA VALDEZ VILLARREAL**.
- Copia de la Matrícula Profesional No.25202088548CND, del Ingeniero Civil **ROBER JOSE RAMOS LEMUS**.
- Copia de la Matrícula Profesional No.2520240122CND, del Ingeniero Civil **JORGE LUIS GALLEGO SILVA**.
- Original del oficio **PL-NP-202100307**, Asunto: Levantamiento Anotación Efecto Plusvalía, firmado por el Coordinador de Gestión de Ingresos **JONAS DE DIOS SALGADO SOTO** del 18 de junio de 2021.
- Original del Paz y Salvo por concepto de pago del Impuesto de Delineación Urbana No.202100336, firmado por el Coordinador de Gestión de Ingresos **JONAS DE DIOS SALGADO SOTO** del 08 de julio de 2021.

CUARTO: El solicitante allego a este despacho fotografía de la valla, dentro del término y con las características establecidas en el Decreto Unico Reglamentario 1077 de 2015. No se presentaron objeciones o pronunciamiento alguno por parte de terceros.

QUINTO: Esta Curaduría comunicó a los vecinos colindantes del predio objeto de la presente solicitud, mediante oficios entregados por correo certificado y enviados a las direcciones suministradas en el Formulario Unico Nacional por los interesados, para que si así lo consideraban formaran parte del proceso e hicieran valer sus derechos y a la fecha de expedición del presente Acto Administrativo no presentaron objeción o pronunciamiento alguno, de acuerdo a lo establecido en el artículo 2.2.6.1.2.2.1 del Decreto Unico Reglamentario 1077 de 2015.

SEXTO: El inmueble descrito en el considerando **PRIMERO** de la presente, se encuentra dentro de la Pieza Urbana: **Borde Occidental**, UDP-410: Juan XXIII - Las Villas, Sector: 9; Área de Actividad: Residencial; Zona: Residencial Neta, Tratamiento: Mejoramiento Integral Intervención Complementaria; no se encuentra en zona de protección ambiental, como tampoco en zona de riesgo no mitigable.



RESOLUCIÓN No.320-2021, POR MEDIO DE LA CUAL SE AUTORIZA RECONOCIMIENTO Y LICENCIA URBANÍSTICA DE CONSTRUCCIÓN EN LA MODALIDAD DE DEMOLICIÓN PARCIAL, MODIFICACIÓN Y AMPLIACIÓN PARA EDIFICACIÓN UNIFAMILIAR DE UN (1) PISO A TRES (3) PISOS, EN EL INMUEBLE CON NOMENCLATURA URBANA C 37 6 37W BARRIO EL ROSARIO DE LA CIUDAD DE MONTERÍA, SOLICITADO MEDIANTE RADICADO No.23001-1-21-0160.

FECHA DE EXPEDICIÓN 10/08/2021

FECHA DE EJECUTORÍA 18 AGO. 2021

SEPTIMO: Efectuada la revisión técnica, jurídica, estructural, arquitectónica y urbanística por la curadora provisional LILIANA CALLEJAS OTERO se determinó que el proyecto cumplió a cabalidad, con toda la normatividad vigente por lo cual procedió a seguir con el trámite correspondiente, comunicándole al solicitante la viabilidad del proyecto mediante oficio de fecha de 11 de junio de 2021.

OCTAVO: La firmante titular y profesionales responsables de este proyecto en el numeral 5 del Formulario Único Nacional declaran bajo la gravedad del juramento que se responsabilizan totalmente por los estudios y documentos correspondientes presentados con este formulario y por la veracidad de los datos aquí consignados. Así mismo declaran que conocen las disposiciones vigentes que rigen la materia y las sanciones establecidas, e igualmente exoneran al Curador Urbano Primero de Montería de toda responsabilidad, respecto al proyecto radicado.

En mérito de lo anteriormente expuesto, se establece que la presente procede y en consecuencia se,

RESUELVE:

ARTÍCULO PRIMERO: Autorizar **RECONOCIMIENTO Y LICENCIA URBANÍSTICA DE CONSTRUCCIÓN EN LA MODALIDAD DE DEMOLICIÓN PARCIAL, MODIFICACIÓN Y AMPLIACIÓN PARA EDIFICACIÓN UNIFAMILIAR DE UN (1) PISO A TRES (3) PISOS**, en el predio descrito en el considerando Primero de la presente Resolución, solicitado por **CLAUDIA ANDREA PERDOMO CHICA**, identificada con cédula de ciudadanía No.1.067.935.788, actuando en calidad de apoderada de **YESENIA PATRICIA GANEM NAVAJA**, identificada con cédula de ciudadanía No.50.931.819, titular del dominio, toda vez que se han cumplido los requisitos exigidos por la ley 388 de 1997, Acuerdos 0018 de 2002 y 029 de 2010, Decretos Municipales 0505 y 0506 de 2011, Decreto Único Reglamentario 1077 de 2015 y demás normas concordantes, en lo que respecta a la documentación y planos allegados, por el solicitante, acorde con las normas existentes en la fecha de radicación del proyecto.

ARTÍCULO SEGUNDO: Reconózcase al Arquitecto **RAUL MANUEL GALVAN ARRIETA**, con Matrícula Profesional No.A44582017-1067915402, como constructor responsable, a la Arquitecta **LUZ ANGELA VALDEZ VILLARREAL**, con Matrícula Profesional No.A44602013-1104378962 como proyectista responsable del levantamiento arquitectónico de la construcción existente y del proyecto de demolición parcial, modificación y ampliación, al Ingeniero Civil **JORGE LUIS GALLEGO SILVA**, con Matrícula Profesional No.2520240122CND, como responsable del estudio geotécnico y de suelos y al Ingeniero Civil **ROBER JOSE RAMOS LEMUS**, con matrícula profesional No.25202088548CND, como responsable del peritaje técnico estructural que garantiza la estabilidad de la construcción, de los diseños estructurales del proyecto y de la memoria de cálculo, para expedir **RECONOCIMIENTO Y LICENCIA URBANÍSTICA DE CONSTRUCCIÓN EN LA MODALIDAD DE DEMOLICIÓN PARCIAL, MODIFICACIÓN Y AMPLIACIÓN PARA EDIFICACIÓN UNIFAMILIAR DE UN (1) PISO A TRES (3) PISOS**, en terreno de propiedad de **YESENIA PATRICIA GANEM NAVAJA**.

El proyecto autorizado posee las siguientes características:





RESOLUCIÓN No.320-2021, POR MEDIO DE LA CUAL SE AUTORIZA RECONOCIMIENTO Y LICENCIA URBANÍSTICA DE CONSTRUCCIÓN EN LA MODALIDAD DE DEMOLICIÓN PARCIAL, MODIFICACIÓN Y AMPLIACIÓN PARA EDIFICACIÓN UNIFAMILIAR DE UN (1) PISO A TRES (3) PISOS, EN EL INMUEBLE CON NOMENCLATURA URBANA C 37 6 37W BARRIO EL ROSARIO DE LA CIUDAD DE MONTERÍA, SOLICITADO MEDIANTE RADICADO No.23001-1-21-0160.

FECHA DE EXPEDICIÓN 10/08/2021

FECHA DE EJECUTORÍA

18 AGO. 2021

Descripción de la edificación:

Área del lote : 120,00 m²
Uso de la edificación : Residencial
Estrato : Dos (2)
Número de pisos : Tres (3)
Número de unidades : Una (1)

PISO 1

Área de construcción a reconocer: 103,81 m² **Descripción de espacios:** Terraza, acceso, sala, comedor, dos (2) alcobas con baño compartido, hall, cocina, patio, punto fijo y labores.

Área libre total : 16,19 m²

Área de construcción a demoler : 1,67 m²

Área de construcción a modificar : 62,22 m²

PISO 2

Área de construcción a reconocer: 37,70 m² **Descripción de espacios:** Punto fijo y alcoba principal con baño y balcón.

Área de construcción a modificar : 0,10 m²

Área de construcción a ampliar : 61,06 m²

PISO 3

Área de construcción a ampliar : 39,09 m²

AREAS TOTALES RESULTANTES

Área de construcción piso 1 : 102,14 m² **Descripción de espacios:** Terraza, acceso, sala, punto fijo, comedor, un (1) baño, una (1) alcoba, hall, cocina, patio y labores.

Área de construcción piso 2 : 98,76 m² **Descripción de espacios:** Punto fijo, una (1) alcoba con balcón, un (1) baño, estudio, una (1) alcoba, hall y alcoba principal con baño y balcón.

Área de construcción piso 3 : 39,09 m² **Descripción de espacios:** punto fijo, hall, una (1) alcoba con balcón, un (1) baño y terraza.

Área libre total : 17,86 m²

Área de construcción total : 239,99 m²

Índice de ocupación resultante : 0,85

Índice de construcción resultante : 1,99

Retiros : Frontal: 4,69 m
Laterales: 0,00 m
Posterior: 0,68 m

Parágrafo 1: El retiro frontal no incluye andén.

ARTÍCULO TERCERO: La titular de la licencia es el responsable del cumplimiento de todas las obligaciones emanadas de las normas arquitectónicas y urbanísticas vigentes a la fecha de su expedición y extracontractualmente por los perjuicios que se ocasionen a terceros en el desarrollo de la misma.



RESOLUCIÓN No.320-2021, POR MEDIO DE LA CUAL SE AUTORIZA RECONOCIMIENTO Y LICENCIA URBANÍSTICA DE CONSTRUCCIÓN EN LA MODALIDAD DE DEMOLICIÓN PARCIAL, MODIFICACIÓN Y AMPLIACIÓN PARA EDIFICACIÓN UNIFAMILIAR DE UN (1) PISO A TRES (3) PISOS, EN EL INMUEBLE CON NOMENCLATURA URBANA C 37 6 37W BARRIO EL ROSARIO DE LA CIUDAD DE MONTERÍA, SOLICITADO MEDIANTE RADICADO No.23001-1-21-0160.

FECHA DE EXPEDICIÓN 10/08/2021

FECHA DE EJECUTORÍA 18 AGO. 2021

ARTÍCULO CUARTO: Obligaciones de los titulares de la licencia. Artículo 2.2.6.1.2.3.6 del Decreto Único Reglamentario 1077 de 2015, modificado por el artículo 11 de la Ley 1203 de 2017: **1.** Ejecutar las obras de forma tal que se garantice la salubridad y seguridad de las personas, así como la estabilidad de los terrenos y edificaciones vecinas y de los elementos constitutivos del espacio público. **2.** Cuando se trate de licencias de urbanización, ejecutar las obras de urbanización, con sujeción a los proyectos técnicos aprobados y entregar y dotar las áreas públicas objeto de cesión gratuita con destino a vías locales, equipamientos colectivos y espacio público, de acuerdo con las especificaciones que la autoridad competente expida. **3.** Mantener en la obra la licencia y los planos aprobados, y exhibirlos cuando sean requeridos por la autoridad competente. **4.** Cumplir con el programa de manejo ambiental de materiales y elementos a los que hace referencia la Resolución 541 de 1994 del Ministerio del Medio Ambiente, o el acto que la modifique o sustituya, para aquellos proyectos que no requieren licencia ambiental, o planes de manejo, recuperación o restauración ambiental, de conformidad con el decreto único del sector ambiente y desarrollo sostenible en materia de licenciamiento ambiental. **5.** Cuando se trate de licencias de construcción, solicitar la Autorización de Ocupación de Inmuebles al concluir las obras de edificación en los términos que establece el Artículo 2.2.6.1.4.1 del presente decreto. **6.** Someter el proyecto a supervisión técnica independiente en los términos que señala el Título I del Reglamento Colombiano de Construcción Sismo Resistente (NSR) 10. **7.** Garantizar durante el desarrollo de la obra la participación del diseñador estructural del proyecto y del ingeniero geotecnista responsables de los planos y estudios aprobados, con el fin de que atiendan las consultas y aclaraciones que solicite el constructor y/o supervisor técnico independiente. Las consultas y aclaraciones deberán incorporarse en la bitácora del proyecto y/o en las actas de supervisión. **8.** Designar en un término máximo de 15 días hábiles al profesional que remplazará a aquel que se desvinculó de la ejecución de los diseños o de la ejecución de la obra. Hasta tanto se designe el nuevo profesional, el que asumirá la obligación del profesional saliente será el titular de la licencia. **9.** Obtener, previa la ocupación y/o transferencia de las nuevas edificaciones que requieren supervisión técnica independiente, el Certificado Técnico de Ocupación emitido por parte del Supervisor Técnico Independiente siguiendo lo previsto en el Título I del Reglamento Colombiano de Construcción Sismo Resistente NSR-10. La ocupación de edificaciones sin haber protocolizado y registrado el Certificado Técnico de Ocupación ocasionará las sanciones correspondientes, incluyendo las previstas en el Código Nacional de Policía y Convivencia, Ley 1801 de 2016 o la norma que la adicione, modifique o sustituya. **10.** Remitir, para el caso de proyectos que requieren supervisión técnica independiente, copia de las actas de la supervisión técnica independiente que se expidan durante el desarrollo de la obra, así como el certificado técnico de ocupación, a las autoridades competentes para ejercer el control urbano en el municipio o distrito quienes remitirán copia a la entidad encargada de conservar el expediente del proyecto, y serán de público conocimiento. En los casos de patrimonios autónomos en los que el fiduciario ostente la titularidad del predio y/o de la licencia de construcción, se deberá prever en el correspondiente contrato fiduciario quien es el responsable de esta obligación. **11.** Realizar los controles de calidad para los diferentes materiales y elementos que señalen las normas de construcción Sismo Resistentes. **12.** Instalar los equipos, sistemas e implementos de bajo consumo de agua, establecidos en la Ley 373 de 1997 o la norma que la adicione, modifique o sustituya. **13.**



RESOLUCIÓN No.320-2021, POR MEDIO DE LA CUAL SE AUTORIZA RECONOCIMIENTO Y LICENCIA URBANÍSTICA DE CONSTRUCCIÓN EN LA MODALIDAD DE DEMOLICIÓN PARCIAL, MODIFICACIÓN Y AMPLIACIÓN PARA EDIFICACIÓN UNIFAMILIAR DE UN (1) PISO A TRES (3) PISOS, EN EL INMUEBLE CON NOMENCLATURA URBANA C 37 6 37W BARRIO EL ROSARIO DE LA CIUDAD DE MONTERÍA, SOLICITADO MEDIANTE RADICADO No.23001-1-21-0160.

FECHA DE EXPEDICIÓN 10/08/2021

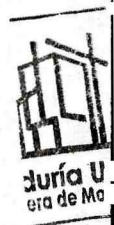
FECHA DE EJECUTORÍA


18 AGO. 2021

Cumplir con las normas vigentes de carácter nacional, municipal o distrital sobre eliminación de barreras arquitectónicas para personas en situación de discapacidad. **14.** Cumplir con las disposiciones contenidas en las normas de construcción sismo resistente vigente. **15.** Dar cumplimiento a las disposiciones sobre construcción sostenible que adopte el Ministerio de Vivienda, Ciudad y Territorio o los municipios o distritos en ejercicio de sus competencias.

De conformidad al Título XIV DEL URBANISMO, CAPITULO I COMPORTAMIENTOS QUE AFECTAN LA INTEGRIDAD URBANÍSTICA, Artículo 135. Comportamientos contrarios a la integridad urbanística, Ley 1801 del 29 de Julio de 2016, literal C); Corregido por el art. 10, Decreto 555 de 2017. Usar o destinar un inmueble a: **9.** Uso diferente al señalado en la licencia de construcción. **10.** Ubicación diferente a la señalada en la licencia de construcción. **11.** Contravenir los usos específicos del suelo. **12.** Facilitar, en cualquier clase de inmueble, el desarrollo de usos o destinaciones del suelo no autorizados en licencia de construcción o con desconocimiento de las normas urbanísticas sobre usos específicos. D) Incumplir cualquiera de las siguientes obligaciones: **13.** Destinar un lugar al interior de la construcción para guardar materiales, maquinaria, escombros o residuos y no ocupar con ellos, ni siquiera de manera temporal, el andén, las vías o espacios públicos circundantes. **14.** Proveer de unidades sanitarias provisionales para el personal que labora y visita la obra y adoptar las medidas requeridas para mantenerlas aseadas, salvo que exista una solución viable, cómoda e higiénica en el área. **15.** Instalar protecciones o elementos especiales en los frentes y costados de la obra y señalización, semáforos o luces nocturnas para la seguridad de quienes se movilizan por el lugar y evitar accidentes o incomodidades. **16.** Limpiar las llantas de los vehículos que salen de la obra para evitar que se arroje barro o cemento en el espacio público. **17.** Limpiar el material, cemento y los residuos de la obra, de manera inmediata, cuando caigan en el espacio público. **18.** Retirar los andamios, barreras, escombros y residuos de cualquier clase una vez terminada la obra, cuando esta se suspenda por más de dos (2) meses, o cuando sea necesario por seguridad de la misma. **19.** Exigir a quienes trabajan y visitan la obra, el uso de cascos e implementos de seguridad industrial y contar con el equipo necesario para prevenir y controlar incendios o atender emergencias de acuerdo con esta ley. **20.** Tomar las medidas necesarias para evitar la emisión de partículas en suspensión, provenientes de materiales de construcción, demolición o desecho, de conformidad con las leyes vigentes. **21.** Aislar completamente las obras de construcción que se desarrollen aledañas a canales o fuentes de agua, para evitar la contaminación del agua con materiales e implementar las acciones de prevención y mitigación que disponga la autoridad ambiental respectiva. **22.** Reparar los daños o averías que en razón de la obra se realicen en el andén, las vías, espacios y redes de servicios públicos; **23.** Reparar los daños, averías o perjuicios causados a bienes colindantes o cercanos. **24.** Demoler, construir o reparar obras en el horario comprendido entre las 6 de la tarde y las 8 de la mañana, como también los días festivos, en zonas residenciales.

Así mismo las obligaciones contenidas en el artículo 2.2.6.1.4.9 del Decreto Único Reglamentario 1077 de 2015. Identificación de las obras. El titular de la licencia de parcelación, urbanización o construcción está obligado a instalar un aviso durante el término de ejecución de las obras, cuya dimensión mínima será de un metro (1.00 m) por setenta (70) centímetros, localizada en lugar visible desde la vía pública más importante sobre la cual tenga frente o límite el desarrollo o construcción que haya sido objeto de la





RESOLUCIÓN No.320-2021, POR MEDIO DE LA CUAL SE AUTORIZA RECONOCIMIENTO Y LICENCIA URBANÍSTICA DE CONSTRUCCIÓN EN LA MODALIDAD DE DEMOLICIÓN PARCIAL, MODIFICACIÓN Y AMPLIACIÓN PARA EDIFICACIÓN UNIFAMILIAR DE UN (1) PISO A TRES (3) PISOS, EN EL INMUEBLE CON NOMENCLATURA URBANA C 37 6 37W BARRIO EL ROSARIO DE LA CIUDAD DE MONTERÍA, SOLICITADO MEDIANTE RADICADO No.23001-1-21-0160.

FECHA DE EXPEDICIÓN 10/08/2021

FECHA DE EJECUTORÍA 18 AGO. 2021

licencia. En caso de obras que se desarrollen en edificios o conjunto sometidos al régimen de propiedad horizontal se instalará un aviso en la cartelera principal del edificio o conjunto, o en un lugar de amplia circulación que determine la administración. En caso de obras menores se instalará un aviso de treinta (30) centímetros por cincuenta (50) centímetros. La valla o aviso deberá indicar al menos: **1.** La clase y número de identificación de la licencia, y la autoridad que la expidió. **2.** El nombre o razón social del titular de la licencia. **3.** La dirección del inmueble. **4.** Vigencia de la licencia. **5.** Descripción del tipo de obra que se adelanta, haciendo referencia especialmente al uso o usos autorizados, metros de construcción, altura total de las edificaciones, número de estacionamientos y número de unidades habitacionales, comerciales o de otros usos. La valla o aviso se instalará antes de la iniciación de cualquier tipo de obra, emplazamiento de campamentos o maquinaria, entre otros, y deberá permanecer instalado durante todo el tiempo de la ejecución de la obra.

ARTÍCULO QUINTO: Tratamientos de los andenes y antejardines. El andén que se construya debe ser continuo en sentido longitudinal y transversal tratados con materiales duros antideslizante, no deben existir elementos construidos que sobresalgan de la superficie, deben ser accesibles a discapacitados y sin cambio de nivel para los accesos vehiculares. Los antejardines no se pueden cubrir con construcciones ni elementos de mobiliario urbano, deberán ser empadizados y arborizados, exceptuando las zonas para ingreso peatonal y vehicular.

ARTÍCULO SEXTO: Esta licencia tiene una vigencia de veinticuatro (24) meses prorrogables, por una sola vez, con un plazo adicional de doce (12) meses, contados a partir de la fecha de su ejecutoría. La solicitud de la prórroga deberá formularse dentro de los treinta (30) días calendario anterior al vencimiento de la respectiva licencia, siempre que el urbanizador o constructor responsable certifique la iniciación de la obra. Se aclara que el reconocimiento de edificación no tiene vigencia.

ARTÍCULO SÉPTIMO: De conformidad a lo establecido en el Artículo 2.2.6.1.2.3.3 del Decreto Único Reglamentario 1077 de 2015, la presente licencia no conlleva pronunciamiento alguno, acerca de la titularidad de los derechos reales ni de la posesión sobre el inmueble o inmuebles objeto de ella.

ARTÍCULO OCTAVO: El reconocimiento se otorga sin perjuicio de las acciones penales, civiles y administrativas a que haya lugar, así como de las sanciones que imponga la autoridad que ejerza el control urbano al respecto. Este acto de reconocimiento tiene los mismos efectos legales de una licencia de construcción de acuerdo a lo contemplado en el Decreto Único Reglamentario 1077 de 2015. Si la autoridad competente así lo dispone, deberá adecuarse a los parámetros establecidos en el Plan de Ordenamiento Territorial Acuerdo 0018 de 2002 y su ajuste el Acuerdo 029 de 2010. Igualmente esta curaduría remitirá a la Secretaria de Planeación Municipal, para efecto de su competencia la información correspondiente a la solicitud radicada para estudio.

ARTÍCULO NOVENO: Esta Resolución será notificada a su titular y a todas las personas que se hubieren hecho parte dentro del trámite. Si no pudiere hacerse la notificación personal al cabo de cinco (5) días del envío de la citación, se actuará conforme a la Ley 1437 de 2011 Código de Procedimiento Administrativo y de lo Contencioso Administrativo.

ARTÍCULO DECIMO: Contra el Acto Administrativo contenido de esta licencia proceden los recursos de reposición ante esta Curaduría y apelación ante la Alcaldía Municipal, en la forma y términos de conformidad con lo establecido en el artículo 2.2.6.1.2.3.9 del Decreto





RESOLUCIÓN No.320-2021, POR MEDIO DE LA CUAL SE AUTORIZA RECONOCIMIENTO Y LICENCIA URBANÍSTICA DE CONSTRUCCIÓN EN LA MODALIDAD DE DEMOLICIÓN PARCIAL, MODIFICACIÓN Y AMPLIACIÓN PARA EDIFICACIÓN UNIFAMILIAR DE UN (1) PISO A TRES (3) PISOS, EN EL INMUEBLE CON NOMENCLATURA URBANA C 37 6 37W BARRIO EL ROSARIO DE LA CIUDAD DE MONTERÍA, SOLICITADO MEDIANTE RADICADO No.23001-1-21-0160.

FECHA DE EXPEDICIÓN 10/08/2021

FECHA DE EJECUTORÍA 18 AGO. 2021

Único Reglamentario 1077 de 2015 y la Ley 1437 de 2011 Código de Procedimiento Administrativo y de lo Contencioso Administrativo.

ARTÍCULO DECIMO PRIMERO: Los planos arquitectónicos y estructurales, estudio geotécnico y de suelos y demás documentos entregados por el solicitante para el trámite de esta licencia y debidamente firmados por los profesionales responsables hacen parte integral de la presente resolución, cualquier modificación a estos, deberá surtir el trámite correspondiente en esta curaduría antes de materializarlo en obra conforme a lo que expresa la Ley 810 de 2003.

ARTÍCULO DECIMO SEGUNDO: Se deja constancia que la aprobación del reconocimiento y licencia de construcción de la edificación obedece a la revisión de la curadora provisional LILIANA CALLEJAS OTERO, por tanto el suscrito firmante de la presente solo dio trámite según lo establecido en el decreto 1077 de 2015 y las normas concordantes.

NOTIFÍQUESE Y CÚMPLASE

Dada en Montería, a los diez (10) días del mes de agosto del año dos mil veintiuno (2021).

WILLIAM ENRIQUE TABOADA DIAZ
Curador Urbano Primero de Montería

