



**RESOLUCIÓN No.424-2021, POR MEDIO DE LA CUAL SE EXPIDE LICENCIA URBANÍSTICA DE CONSTRUCCIÓN EN LA MODALIDAD DE OBRA NUEVA PARA DOS (2) EDIFICACIONES UNIFAMILIARES EN UN (1) PISO CADA UNA, EN LOS INMUEBLES CON NOMENCLATURA URBANA K 25 W 19A 18 Y K 25 W 19A 12 URBANIZACIÓN VALLEJO DE LA CIUDAD DE MONTERÍA, SOLICITADO MEDIANTE RADICADO No.23001-1-21-0232 DE FECHA 09 DE JUNIO DE 2021.**

FECHA DE EXPEDICIÓN 27/10/2021

FECHA DE EJECUTORÍA 05 NOV. 2021

EL SUSCRITO CURADOR PRIMERO URBANO DE MONTERÍA, WILLIAM ENRIQUE TABOADA DIAZ, EN USO DE SUS FACULTADES LEGALES Y EN ESPECIAL LAS QUE LE CONFIERE LA LEY 388 DE 1997, LA LEY 810 DE 2003, EL DECRETO NACIONAL 1077 DE 2015 Y EL DECRETO MODIFICATORIO 2218 DE 2015.

**CONSIDERANDO:**

**PRIMERO: ANGELICA MARIA FLOREZ JIMENEZ**, identificada con cedula de ciudadanía No.55.220.128, quien figura como apoderada del señor **ANDRES FABIAN VILLALBA BARRIOS**, identificado con cedula de ciudadanía No.10.772.157, actuando en calidad de representante legal de la sociedad **ISV CONSULTORES S.A.S**, identificado con NIT.901034162-1, titular del dominio, ha solicitado **LICENCIA URBANÍSTICA DE CONSTRUCCIÓN EN LA MODALIDAD DE OBRA NUEVA PARA DOS (2) EDIFICACIONES UNIFAMILIARES EN UN (1) PISO CADA UNA**, en los predios identificados de la siguiente manera:

Lote	Matrícula Inmobiliaria	Referencia Catastral	Nomenclatura Urbana	Área de Lote
30	140-166469	01-04-1044-0003-000	K 25 W 19A 18	84,00 m <sup>2</sup>
31	140-166470	01-04-1044-0002-000	K 25 W 19A 12	84,00 m <sup>2</sup>
<b>Area total de lotes</b>				168,00 m <sup>2</sup>

**SEGUNDO:** El proyecto arquitectónico presentado a esta curaduría se encuentra diseñado dentro de dos (2) lotes con área de ochenta y cuatro metros cuadrados (84,00 m<sup>2</sup>) cada uno y área a construir proyectada cubierta por edificación de cincuenta y cinco metros cuadrados (55,00 m<sup>2</sup>) cada uno.

**TERCERO:** De conformidad con el Decreto Nacional 1077 de 2015 y demás normas concordantes, el radicado No.23001-1-21-0232 quedó en legal y debida forma el día 10 de agosto de 2021 y el solicitante anexo a la solicitud entre otros, los siguientes documentos:

- Formulario Unico Nacional debidamente diligenciado.
- Copia de la cédula de ciudadanía de **ANDRES FABIAN VILLALBA BARRIOS**.
- Copia de la cédula de ciudadanía de **ANGELICA MARIA FLOREZ JIMENEZ**.
- Copia del Certificado de existencia y representación legal de **ISV CONSULTORES S.A.S**. Con NIT.901034162-1, del 26 de mayo de 2021.
- Original del poder especial, amplio y suficiente conferido a **ANGELICA MARIA FLOREZ JIMENEZ**, identificada con cedula de ciudadanía No.55.220.128, suscrito por **ANDRES FABIAN VILLALBA BARRIOS**, identificado con cedula de ciudadanía No.10.772.157, del predio con matricula inmobiliaria No.140-166469 de fecha 08 de enero de 2021.
- Original del poder especial, amplio y suficiente conferido a **ANGELICA MARIA FLOREZ JIMENEZ**, identificada con cedula de ciudadanía No.55.220.128, suscrito por **ANDRES FABIAN VILLALBA BARRIOS**, identificado con cedula de ciudadanía No.10.772.157, del predio con matricula inmobiliaria No.140-166470 de fecha 08 de enero de 2021.
- Copia del Certificado de Tradición de Matrícula Inmobiliaria No.140-166469 del 25 de mayo de 2021, de la oficina de Registro de Instrumentos Públicos de Montería.
- Copia del Certificado de Tradición de Matrícula Inmobiliaria No.140-166470 del 25 de mayo de 2021, de la oficina de Registro de Instrumentos Públicos de Montería.
- Copia del recibo oficial de pago del Impuesto Predial Unificado No.20210092734 de fecha 25 de mayo de 2021 de la Secretaria de Hacienda Municipal de la Alcaldía de Montería.



**RESOLUCIÓN No.424-2021; POR MEDIO DE LA CUAL SE EXPIDE LICENCIA URBANÍSTICA DE CONSTRUCCIÓN EN LA MODALIDAD DE OBRA NUEVA PARA DOS (2) EDIFICACIONES UNIFAMILIARES EN UN (1) PISO CADA UNA, EN LOS INMUEBLES CON NOMENCLATURA URBANA K 25 W 19A 18 Y K 25 W 19A 12 URBANIZACIÓN VALLEJO DE LA CIUDAD DE MONTERÍA, SOLICITADO MEDIANTE RADICADO No.23001-1-21-0232 DE FECHA 09 DE JUNIO DE 2021.**

FECHA DE EXPEDICIÓN 27/10/2021

FECHA DE EJECUTORÍA 05 NOV. 2021

• Copia del recibo oficial de pago del Impuesto Predial Unificado No.**20210092726** de fecha 25 de mayo de 2021 de la Secretaria de Hacienda Municipal de la Alcaldía de Montería.

Además se anexaron:

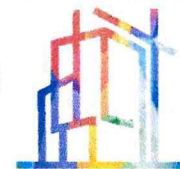
- Copia de la Escritura Pública No.**987** del 26 de junio de 2020 de la Notaria Tercera de Montería.
- Copia de la Escritura Pública No.**988** del 26 de junio de 2020 de la Notaria Tercera de Montería.
- Original del memorial de responsabilidad para no realizar estudio geotécnico según Titulo E de la NSR-10 para el predio con nomenclatura urbana **K 25W 19A 12**, suscrito por el Ingeniero Civil **ANDRES FABIAN VILLALBA BARRIOS**, con Matrícula Profesional No.**22202109996COR**, de fecha 06 de enero de 2021.
- Original del memorial de responsabilidad para no realizar estudio geotécnico según Titulo E de la NSR-10 para el predio con nomenclatura urbana **K 25W 19A 18**, suscrito por el Ingeniero Civil **ANDRES FABIAN VILLALBA BARRIOS**, con Matrícula Profesional No.**22202109996COR**, de fecha 06 de enero de 2021.
- Un (1) ejemplar original y dos (2) copias de los planos impresos del proyecto arquitectónico, firmados por la Arquitecta **ANGELICA MARIA FLOREZ JIMENEZ**, con Matrícula Profesional No.**A08392006-55220128**, quien se hace responsable legalmente de los diseños y de la información contenida en ellos.
- Un (1) ejemplar original y dos (2) copias de los planos estructurales impresos elaborados y firmados por el Ingeniero Civil **ANDRES FABIAN VILLALBA BARRIOS**, con Matrícula Profesional No.**22202109996COR**, quien se hace responsable legalmente de los diseños y de la información contenida en ellos.
- Copia de la Matrícula Profesional No.**A08392006-55220128**, de la Arquitecta **ANGELICA MARIA FLOREZ JIMENEZ**.
- Copia de la Matrícula Profesional No.**22202109996COR**, del Ingeniero Civil **ANDRES FABIAN VILLALBA BARRIOS**.
- Original del oficio del efecto plusvalía No.**PL-AL-VIS-202100065** del 23 de Septiembre de 2021 firmado por el Coordinador de Gestión de Ingresos **JONAS DE DIOS SALGADO SOTO**.
- Original del oficio del efecto plusvalía No.**PL-AL-VIS-202100066** del 23 de Septiembre de 2021 firmado por el Coordinador de Gestión de Ingresos **JONAS DE DIOS SALGADO SOTO**.
- Original del paz y salvo del Impuesto de Delineación Urbana No.**202100429** del 12 de octubre de 2021 firmado por el Coordinador de Gestión de Ingresos **JONAS DE DIOS SALGADO SOTO**.
- Original del paz y salvo del Impuesto de Delineación Urbana No.**202100430** del 12 de octubre de 2021 firmado por el Coordinador de Gestión de Ingresos **JONAS DE DIOS SALGADO SOTO**.

**CUARTO:** El solicitante allegó a este despacho fotografía de la valla, dentro del término y con las características establecidas en el Decreto Único Reglamentario 1077 de 2015. No se presentaron objeciones o pronunciamiento alguno por parte de terceros.

**QUINTO:** Esta Curaduría comunicó a los vecinos colindantes del predio objeto de la presente solicitud, mediante oficios entregados por correo certificado y enviados a las direcciones suministradas en el Formulario Único Nacional por los interesados, para que si así lo consideraban formaran parte del proceso e hicieran valer sus derechos y a la fecha de expedición del presente Acto Administrativo no presentaron objeción o pronunciamiento

Curaduría  
Urbana  
de  
Montería

2



**RESOLUCIÓN No.424-2021, POR MEDIO DE LA CUAL SE EXPIDE LICENCIA URBANÍSTICA DE CONSTRUCCIÓN EN LA MODALIDAD DE OBRA NUEVA PARA DOS (2) EDIFICACIONES UNIFAMILIARES EN UN (1) PISO CADA UNA, EN LOS INMUEBLES CON NOMENCLATURA URBANA K 25 W 19A 18 Y K 25 W 19A 12 URBANIZACIÓN VALLEJO DE LA CIUDAD DE MONTERÍA, SOLICITADO MEDIANTE RADICADO No.23001-1-21-0232 DE FECHA 09 DE JUNIO DE 2021.**

FECHA DE EXPEDICIÓN 27/10/2021

FECHA DE EJECUTORÍA

05 NOV. 2021

alguno, de acuerdo a lo establecido en el artículo 2.2.6.1.2.2.1 del Decreto Único Reglamentario 1077 de 2015.

**SEXTO:** Se procedió a realizar la revisión de la solicitud, observándose que el predio se encuentra dentro de la Pieza Urbana: **Borde Occidental**, UDP-420 - Rancho Grande - El Dorado; Sector: 5 Área de actividad: Área Urbana Integral; Zona: Múltiple; Tratamiento: subsector I, Urbanización Vallejo Etapa II, Resolución No.2012-416, expedida por la Curaduría Primera Urbana de Montería de fecha 14 de Septiembre de 2.012 por medio de la cual se expide Licencia de Urbanismo para la Urbanización Vallejo Etapa II, no se encuentra en zona de protección ambiental, como tampoco en zona de riesgo no mitigable.

**SÉPTIMO:** Efectuada la revisión técnica, jurídica, estructural, arquitectónica y urbanística, se determinó que el proyecto cumplió a cabalidad, con toda la normatividad vigente por lo cual se procedió a seguir con el trámite correspondiente, comunicándole al solicitante la viabilidad del proyecto mediante oficio.

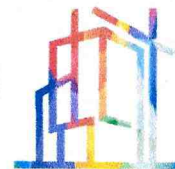
**OCTAVO:** El firmante titular y profesionales responsables de este proyecto en el numeral 5 del Formulario Único Nacional declaran bajo la gravedad del juramento que se responsabilizan totalmente por los estudios y documentos correspondientes presentados con este formulario y por la veracidad de los datos aquí consignados. Así mismo declaran que conocen las disposiciones vigentes que rigen la materia y las sanciones establecidas e igualmente exoneran al Curador Urbano Primero de Montería de toda responsabilidad respecto del proyecto radicado.

En mérito de lo anteriormente expuesto, se establece que la presente procede y en consecuencia se,

#### RESUELVE:

**ARTÍCULO PRIMERO:** Expedir **LICENCIA URBANÍSTICA DE CONSTRUCCIÓN EN LA MODALIDAD DE OBRA NUEVA PARA DOS (2) EDIFICACIONES UNIFAMILIARES EN UN (1) PISO CADA UNA**, en el predio descrito en el considerando Primero de la presente Resolución, solicitado por **ANGELICA MARIA FLOREZ JIMENEZ**, identificada con cedula de ciudadanía No.55.220.128, quien figura como apoderada del señor **ANDRES FABIAN VILLALBA BARRIOS**, identificado con cedula de ciudadanía No.10.772.157, actuando en calidad de representante legal de la sociedad **ISV CONSULTORES S.A.S**, identificado con NIT.901034162-1, titular del dominio, toda vez que se han cumplido los requisitos exigidos por la Ley 388 de 1997, Acuerdos 0018 de 2002 y 029 de 2010, Decreto Municipal 506 de 2011 y el Decreto Nacional 1077 de 2015, Resolución No.2012-416, de fecha 14 de Septiembre de 2.012 por medio de la cual se expide Licencia de Urbanismo para la Urbanización Vallejo Etapa II y demás Normas concordantes en lo que respecta a la documentación y planos allegados, por el solicitante, acorde con las normas existentes en la fecha de radicación del proyecto.

**ARTÍCULO SEGUNDO:** Reconózcase a la Arquitecta **ANGELICA MARIA FLOREZ JIMENEZ**, con Matrícula Profesional No.A08392006-55220128, como proyectista responsable de los planos arquitectónicos y al Ingeniero Civil **ANDRES FABIAN VILLALBA BARRIOS**, con Matrícula Profesional No.22202109996COR, como contratista y como diseñador de los detalles de elementos de confinamiento en mampostería confinada, encargado de los Memoriales de responsabilidad para no realizar estudio geotécnico según Título E de la NSR-10 para expedir



RESOLUCIÓN No.424-2021, POR MEDIO DE LA CUAL SE EXPIDE LICENCIA URBANÍSTICA DE CONSTRUCCIÓN EN LA MODALIDAD DE OBRA NUEVA PARA DOS (2) EDIFICACIONES UNIFAMILIARES EN UN (1) PISO CADA UNA, EN LOS INMUEBLES CON NOMENCLATURA URBANA K 25 W 19A 18 Y K 25 W 19A 12 URBANIZACIÓN VALLEJO DE LA CIUDAD DE MONTERÍA, SOLICITADO MEDIANTE RADICADO No.23001-1-21-0232 DE FECHA 09 DE JUNIO DE 2021.

FECHA DE EXPEDICIÓN 27/10/2021

FECHA DE EJECUTORÍA

05 NOV. 2021

URBANÍSTICA DE CONSTRUCCIÓN EN LA MODALIDAD DE OBRA NUEVA PARA DOS (2) EDIFICACIONES UNIFAMILIARES EN UN (1) PISO CADA UNA, en terrenos de propiedad de ISV CONSULTORES S.A.S.

El proyecto autorizado tiene las siguientes características:

**Descripción de la edificación:**

Área de cada lote : 84,00 m<sup>2</sup>  
Área total de lotes : 168,00 m<sup>2</sup>  
Uso de cada edificación : Residencial  
Número de unidades : Dos (2)  
Estrato : Dos (2)  
Número de pisos por edificación : Uno (1)  
Área total a construir : 110,00 m<sup>2</sup>

**VIVIENDA TIPO**

Área a construir por edificación : 55,00 m<sup>2</sup>

**Descripción de espacios:** Terraza, garaje, hall de entrada, sala, comedor, cocina, labores, patio, una (1) alcoba, alcoba principal, hall interior y un (1) baño.

Área libre por edificación : 29,00 m<sup>2</sup>  
Índice de ocupación por edificación : 0,6  
Índice de construcción por edificación : 0,6  
Retiros : Frontal: 2,00 m  
Laterales: 0,00 m  
Posterior: 2,00 m

**Parágrafo 1:** El retiro frontal no incluye andén.

**ARTÍCULO TERCERO:** El titular de la licencia es el responsable del cumplimiento de todas las obligaciones emanadas de las normas arquitectónicas y urbanísticas vigentes a la fecha de su expedición y extracontractualmente por los perjuicios que se ocasionen a terceros en el desarrollo de la misma.

**ARTÍCULO CUARTO:** Obligaciones del titular de la licencia. Artículo 2.2.6.1.2.3.6 del Decreto Único Reglamentario 1077 de 2015, modificado por el artículo 11 de la Ley 1203 de 2017: **1.** Ejecutar las obras de forma tal que se garantice la salubridad y seguridad de las personas, así como la estabilidad de los terrenos y edificaciones vecinas y de los elementos constitutivos del espacio público. **2.** Cuando se trate de licencias de urbanización, ejecutar las obras de urbanización, con sujeción a los proyectos técnicos aprobados y entregar y dotar las áreas públicas objeto de cesión gratuita con destino a vías locales, equipamientos colectivos y espacio público, de acuerdo con las especificaciones que la autoridad competente expida. **3.** Mantener en la obra la licencia y los planos aprobados, y exhibirlos cuando sean requeridos por la autoridad competente. **4.** Cumplir con el programa de manejo ambiental de materiales y elementos a los que hace referencia la Resolución 541 de 1994 del Ministerio del Medio Ambiente, o el acto que la modifique o sustituya, para aquellos proyectos que no requieren



**RESOLUCIÓN No.424-2021, POR MEDIO DE LA CUAL SE EXPIDE LICENCIA URBANÍSTICA DE CONSTRUCCIÓN EN LA MODALIDAD DE OBRA NUEVA PARA DOS (2) EDIFICACIONES UNIFAMILIARES EN UN (1) PISO CADA UNA, EN LOS INMUEBLES CON NOMENCLATURA URBANA K 25 W 19A 18 Y K 25 W 19A 12 URBANIZACIÓN VALLEJO DE LA CIUDAD DE MONTERÍA, SOLICITADO MEDIANTE RADICADO No.23001-1-21-0232 DE FECHA 09 DE JUNIO DE 2021.**

FECHA DE EXPEDICIÓN 27/10/2021

FECHA DE EJECUTORÍA

05 NOV. 2021

licencia ambiental, o planes de manejo, recuperación o restauración ambiental, de conformidad con el decreto único del sector ambiente y desarrollo sostenible en materia de licenciamiento ambiental. **5.** Cuando se trate de licencias de construcción, solicitar la Autorización de Ocupación de Inmuebles al concluir las obras de edificación en los términos que establece el Artículo 2.2.6.1.4.1 del presente decreto. **6.** Someter el proyecto a supervisión técnica independiente en los términos que señala el Título I del Reglamento Colombiano de Construcción Sismo Resistente (NSR) 10. **7.** Garantizar durante el desarrollo de la obra la participación del diseñador estructural del proyecto y del ingeniero Geotecnista responsables de los planos y estudios aprobados, con el fin de que atiendan las consultas y aclaraciones que solicite el constructor y/o supervisor técnico independiente. Las consultas y aclaraciones deberán incorporarse en la bitácora del proyecto y/o en las actas de supervisión. **8.** Designar en un término máximo de 15 días hábiles al profesional que remplazará a aquel que se desvinculó de la ejecución de los diseños o de la ejecución de la obra. Hasta tanto se designe el nuevo profesional, el que asumirá la obligación del profesional saliente será el titular de la licencia. **9.** Obtener, previa la ocupación y/o transferencia de las nuevas edificaciones que requieren supervisión técnica independiente, el Certificado Técnico de Ocupación emitido por parte del Supervisor Técnico Independiente siguiendo lo previsto en el Título I del Reglamento Colombiano de Construcción Sismo Resistente NSR-10. La ocupación de edificaciones sin haber protocolizado y registrado el Certificado Técnico de Ocupación ocasionará las sanciones correspondientes, incluyendo las previstas en el Código Nacional de Policía y Convivencia, Ley 1801 de 2016 o la norma que la adicione, modifique o sustituya. **10.** Remitir, para el caso de proyectos que requieren supervisión técnica independiente, copia de las actas de la supervisión técnica independiente que se expidan durante el desarrollo de la obra, así como el certificado técnico de ocupación, a las autoridades competentes para ejercer el control urbano en el municipio o distrito quienes remitirán copia a la entidad encargada de conservar el expediente del proyecto, y serán de público conocimiento. En los casos de patrimonios autónomos en los que el fiduciario ostente la titularidad del predio y/o de la licencia de construcción, se deberá prever en el correspondiente contrato fiduciario quien es el responsable de esta obligación. **11.** Realizar los controles de calidad para los diferentes materiales y elementos que señalen las normas de construcción Sismo Resistentes. **12.** Instalar los equipos, sistemas e implementos de bajo consumo de agua, establecidos en la Ley 373 de 1997 o la norma que la adicione, modifique o sustituya. **13.** Cumplir con las normas vigentes de carácter nacional, municipal o distrital sobre eliminación de barreras arquitectónicas para personas en situación de discapacidad. **14.** Cumplir con las disposiciones contenidas en las normas de construcción sismo resistente vigente. **15.** Dar cumplimiento a las disposiciones sobre construcción sostenible que adopte el Ministerio de Vivienda, Ciudad y Territorio o los municipios o distritos en ejercicio de sus competencias.

De conformidad al Título XIV DEL URBANISMO, CAPITULO I COMPORTAMIENTOS QUE AFECTAN LA INTEGRIDAD URBANÍSTICA, Artículo 135. Comportamientos contrarios a la integridad urbanística, Ley 1801 del 29 de Julio de 2016, literal C); Corregido por el art. 10, Decreto 555 de 2017. Usar o destinar un inmueble a: **9.** Uso diferente al señalado en la licencia de construcción. **10.** Ubicación diferente a la señalada en la licencia de construcción. **11.** Contravenir los usos específicos del suelo. **12.** Facilitar, en cualquier clase de inmueble, el desarrollo de usos o destinaciones del suelo no autorizados en licencia de construcción o con desconocimiento de las normas urbanísticas sobre usos específicos. D) Incumplir cualquiera de las siguientes





**RESOLUCIÓN No.424-2021, POR MEDIO DE LA CUAL SE EXPIDE LICENCIA URBANÍSTICA DE CONSTRUCCIÓN EN LA MODALIDAD DE OBRA NUEVA PARA DOS (2) EDIFICACIONES UNIFAMILIARES EN UN (1) PISO CADA UNA, EN LOS INMUEBLES CON NOMENCLATURA URBANA K 25 W 19A 18 Y K 25 W 19A 12 URBANIZACIÓN VALLEJO DE LA CIUDAD DE MONTERÍA, SOLICITADO MEDIANTE RADICADO No.23001-1-21-0232 DE FECHA 09 DE JUNIO DE 2021.**

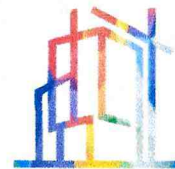
FECHA DE EXPEDICIÓN 27/10/2021

FECHA DE EJECUTORÍA 05 NOV. 2021

obligaciones: **13.** Destinar un lugar al interior de la construcción para guardar materiales, maquinaria, escombros o residuos y no ocupar con ellos, ni siquiera de manera temporal, el andén, las vías o espacios públicos circundantes. **14.** Proveer de unidades sanitarias provisionales para el personal que labora y visita la obra y adoptar las medidas requeridas para mantenerlas aseadas, salvo que exista una solución viable, cómoda e higiénica en el área. **15.** Instalar protecciones o elementos especiales en los frentes y costados de la obra y señalización, semáforos o luces nocturnas para la seguridad de quienes se movilizan por el lugar y evitar accidentes o incomodidades. **16.** Limpiar las llantas de los vehículos que salen de la obra para evitar que se arroje barro o cemento en el espacio público. **17.** Limpiar el material, cemento y los residuos de la obra, de manera inmediata, cuando caigan en el espacio público. **18.** Retirar los andamios, barreras, escombros y residuos de cualquier clase una vez terminada la obra, cuando esta se suspenda por más de dos (2) meses, o cuando sea necesario por seguridad de la misma. **19.** Exigir a quienes trabajan y visitan la obra, el uso de cascos e implementos de seguridad industrial y contar con el equipo necesario para prevenir y controlar incendios o atender emergencias de acuerdo con esta ley. **20.** Tomar las medidas necesarias para evitar la emisión de partículas en suspensión, provenientes de materiales de construcción, demolición o desecho, de conformidad con las leyes vigentes. **21.** Aislar completamente las obras de construcción que se desarrollen aledañas a canales o fuentes de agua, para evitar la contaminación del agua con materiales e implementar las acciones de prevención y mitigación que disponga la autoridad ambiental respectiva. **22.** Reparar los daños o averías que en razón de la obra se realicen en el andén, las vías, espacios y redes de servicios públicos; **23.** Reparar los daños, averías o perjuicios causados a bienes colindantes o cercanos. **24.** Demoler, construir o reparar obras en el horario comprendido entre las 6 de la tarde y las 8 de la mañana, como también los días festivos, en zonas residenciales.

Así mismo las obligaciones contenidas en el artículo 2.2.6.1.4.9 del Decreto Único Reglamentario 1077 de 2015. Identificación de las obras. El titular de la licencia de parcelación, urbanización o construcción está obligado a instalar un aviso durante el término de ejecución de las obras, cuya dimensión mínima será de un metro (1.00 m) por setenta (70) centímetros, localizada en lugar visible desde la vía pública más importante sobre la cual tenga frente o límite el desarrollo o construcción que haya sido objeto de la licencia. En caso de obras que se desarrollen en edificios o conjunto sometidos al régimen de propiedad horizontal se instalará un aviso en la cartelera principal del edificio o conjunto, o en un lugar de amplia circulación que determine la administración. En caso de obras menores se instalará un aviso de treinta (30) centímetros por cincuenta (50) centímetros. La valla o aviso deberá indicar al menos: **1.** La clase y número de identificación de la licencia, y la autoridad que la expidió. **2.** El nombre o razón social del titular de la licencia. **3.** La dirección del inmueble. **4.** Vigencia de la licencia. **5.** Descripción del tipo de obra que se adelanta, haciendo referencia especialmente al uso o usos autorizados, metros de construcción, altura total de las edificaciones, número de estacionamientos y número de unidades habitacionales, comerciales o de otros usos. La valla o aviso se instalará antes de la iniciación de cualquier tipo de obra, emplazamiento de campamentos o maquinaria, entre otros, y deberá permanecer instalado durante todo el tiempo de la ejecución de la obra.

**ARTÍCULO QUINTO:** Tratamientos de los andenes y antejardines. El andén que se construya debe ser continuo en sentido longitudinal y transversal tratados con materiales duros antideslizante, no deben existir elementos contruados que sobresalgan de la superficie, deben ser accesibles



**RESOLUCIÓN No.424-2021, POR MEDIO DE LA CUAL SE EXPIDE LICENCIA URBANÍSTICA DE CONSTRUCCIÓN EN LA MODALIDAD DE OBRA NUEVA PARA DOS (2) EDIFICACIONES UNIFAMILIARES EN UN (1) PISO CADA UNA, EN LOS INMUEBLES CON NOMENCLATURA URBANA K 25 W 19A 18 Y K 25 W 19A 12 URBANIZACIÓN VALLEJO DE LA CIUDAD DE MONTERÍA, SOLICITADO MEDIANTE RADICADO No.23001-1-21-0232 DE FECHA 09 DE JUNIO DE 2021.**

FECHA DE EXPEDICIÓN 27/10/2021

FECHA DE EJECUTORÍA 05 NOV. 2021

a discapacitados y sin cambio de nivel para los accesos vehiculares. Los antejardines no se pueden cubrir con construcciones ni elementos de mobiliario urbano, deberán ser empradizados y arborizados, exceptuando las zonas para ingreso peatonal y vehicular.

**ARTÍCULO SEXTO:** De conformidad a lo establecido en el artículo 2.2.6.1.2.3.3 del Decreto Único Reglamentario 1077 de 2015, la presente licencia no conlleva pronunciamiento alguno, acerca de la titularidad de los derechos reales ni de la posesión sobre el inmueble o inmuebles objeto de ella.

**ARTÍCULO SÉPTIMO:** Esta licencia tiene una vigencia de veinticuatro (24) meses prorrogables, por una sola vez, con un plazo adicional de doce (12) meses, contados a partir de la fecha de su ejecutoria. La solicitud de la prórroga deberá formularse dentro de los treinta (30) días calendario anterior al vencimiento de la respectiva Licencia, siempre que el urbanizador o constructor responsable certifique la iniciación de la obra.

**ARTÍCULO OCTAVO:** Esta Resolución será notificada a su titular y a todas las personas que se hubieren hecho parte dentro del trámite. Si no pudiere hacerse la notificación personal al cabo de cinco (5) días del envío de la citación, se actuará conforme a la Ley 1437 de 2011 Código de Procedimiento Administrativo y de lo Contencioso Administrativo.

**ARTÍCULO NOVENO:** Contra el Acto Administrativo contenido de esta licencia proceden los recursos de reposición ante esta Curaduría y apelación ante la Alcaldía Municipal, en la forma y términos de conformidad con lo establecido en el artículo 2.2.6.1.2.3.9 del Decreto Único Reglamentario 1077 de 2015 y la Ley 1437 de 2011 Código de Procedimiento Administrativo y de lo Contencioso Administrativo.

**ARTÍCULO DECIMO:** Los planos arquitectónicos y detalles de elementos de confinamiento en mampostería confinada, el Memorial de responsabilidad y demás documentos entregados por el solicitante para el trámite de esta licencia y debidamente firmados por los profesionales responsables hacen parte integral de la presente resolución, cualquier modificación a estos, deberá surtir el trámite correspondiente en esta curaduría antes de materializarlo en obra conforme a lo que expresa la Ley 810 de 2003.

#### NOTIFÍQUESE Y CÚMPLASE

Dada en Montería, a los veintisiete (27) días del mes de octubre del año dos mil veintiuno (2021).

  
  
**WILLIAM ENRIQUE TABOADA DÍAZ**  
Curador Urbano Primero de Montería